

KIFÜGGESZTVE:

2024. 04. 10. -tól

2024. 05. 13.

Ócsa, 2024. 04. 10.

Hirdetmény

Alulírott Mráz Attila, mint a 13-576450-301 kódszámon nyilvántartott Földtulajdonosi Közösség közös képviselője tájékoztatom a közösség tagjait, hogy az érintett földtulajdonosok nyilvántartásba vételét és a 2023/2024 évre járó haszonbérleti díjak kifizetését az alábbi helyen és időben tartja:

Helyszín: 2371 Dabas, Mántelki út 1. (Vadászház)

Időpont: 2024. május 13. (hétfő) 10.00 – 11.30 között.

Továbbá tájékoztatom a közösség tagjait, hogy a 13-576450-301 kódszámon nyilvántartott Földtulajdonosi Közösség gyűlését az 1996. évi LV. törvény 12. § (14) bekezdése alapján az alábbi helyen és időben hívom össze:

Helyszín: 2371 Dabas, Mántelki út 1. (Vadászház)

Időpont: 2024.május.13. (hétfő) 10:00.

Ha a közgyűlés nem lesz határozatképes, a megismételt közgyűlés ugyanazon a helyen 2024.május.17-én (pénteken), változatlan napirendi pontokkal 10:00. órakor kerül megtartásra. A megismételt közgyűlés a megjelentek számára való tekintet nélkül határozatképes lesz, és nincs jogi akadálya, hogy a meghirdetett napirendi pontokban döntést hozzon.

Napirendi pontok:

1. Regisztráció
2. Ügyrendi kérdésekben való döntés (levezető elnök, jegyzőkönyv vezető, jegyzőkönyv hitelesítők megválasztása)
3. Közös képviselő beszámolója
4. Egyebek

A gyűlésen illetve a kifizetésen való részvételre, valamint a képviselői szabályaira való figyelmeztetés:

Nyilvántartásba vételt kérni a tulajdonjog igazolásával és helyben tett nyilatkozatokkal lehet. Mindenkinek igazolnia kell saját vagy megbízója tulajdonjogát. a meghatalmazottak számára szükséges a meghatalmazó saját kezűleg aláírt meghatalmazása is. A tulajdonjog igazolására, illetve a nyilvántartásba vételhez is az alábbi dokumentumok szükségesek az 1996. évi LV. törvény 9. § (3) bekezdése szerint:

a) az ingatlan tulajdoni lapjának hiteles másolatát;

b) az ingatlan tulajdonjogának földhivatali bejegyzéséről szóló határozat eredeti vagy közjegyző által hitelesített másolati példányát;


c) az ingatlanügyi hatóság által papíralapon vagy elektronikus adathordozón kiadott földkönyvet vagy tulajdonosi adatokkal kiegészített földkönyv kivonatot;

d) az ingatlanügyi hatóság által papíralapon vagy elektronikus adathordozón kiadott, a tulajdonosok nevét, tulajdoni hányadát, a földrészletek helyrajzi számait, valamint azok területét hektárban tartalmazó összesítőt;

e) az ingatlan-nyilvántartási adatbázishoz adatátviteli vonalon való csatlakozással számítógépes hálózaton történő adatlekéréssel történő helyszíni adatbemutatást, vagy a tulajdoni lapról elektronikus formában szolgáltatott nem hiteles másolat helyszíni bemutatását.

Melléklet: 1. pld. a 13-576450-301. kódszámú vadászterület térképi megjelölése

Kelt: Dabas, 2024. április. 09.



Mráz Attila

közös képviselő

Kifüggesztés időpontja: 2024. április. 10.




Levétel időpontja: 2024.május.13.

.....
jegyző aláírása

(v. a hivatal nevében eljáró személy)

A 13-576450-301 kódszámú vadászterület
2017-2037 közötti időszakra érvényes határai (2016. 09. 19.)

M = 1 : 50.000

- 1A Új vadgazdálkodási egység kódszáma
-  Tájégség határ
-  Új vadgazdálkodási egység ajánlott határa
-  Megyehatár

